














Juli		Stand: 19. Juni 2024
Mi. 03.	Über die Höhen von Langenholdinghausen 9 km PKW 	* Helmut Bender
Mi. 10.	Mittelschwere Wanderung am Rhein: „ Königsetappe von Oberwesel nach Sankt Goar “ 10 km, PKW-Fahrgemeinschaften  Anmeldung ist erforderlich bis 3. Juli bei Franz Josef Griffel: Mobil: 0160 98021231 Abfahrt am Kirmesplatz Mudersbach um 8.30 Uhr (!) nach St. Goar zum Parkplatz in der Nähe der „ Anlegestelle St. Goar “. Um 10.55 Uhr ist dort Abfahrt des „Schaufelradschiff Goethe“, das uns um 11.30 Uhr in Oberwesel absetzt - den Startplatz unserer Wanderung.	* Eberhard Weller
So. 14.	Frühschoppen im Wanderheim 10.30 bis 12.30 Uhr	* Karin Schweisfurth
Mi. 17.	Jubiläumswanderweg Nisterau 8 km  PKW	* Uli Roth
Mi. 24.	Mudersbach – Siegen 10 km / 5 km leicht  PKW Start der Gruppe 10 km am Kirmesplatz Mudersbach um 9:30 Uhr. Start der Gruppe 5 km (gemeinsam mit Gruppe 10 km) am Bahnhof Eiserfeld 10.30 Uhr. Zurück mit DB o. Bus.	* Rolf Englisch
Mi. 31.	Von Niederschelden zur Eisdiele in Eiserfeld 5 km leicht  PKW 14 Uhr	* Gisela Utsch
August		
So. 04.	Frühschoppen im Wanderheim 10.30 bis 12.30 Uhr	* Lore Brück
Mi. 07.	Von Netphen nach Dreis-Tiefenbach 9 km  PKW Einkehr ab ca. 12 Uhr im Restaurant „Bei Franco“, Bruchstr.1, Dreis-Tiefenbach	* Gerd Kellenter
Mi. 14.	Rosenheimer Lay 8 km  PKW	* Uli Roth
Mi. 21.	Gebhardshain 9,5 km  PKW	* Rolf Englisch
So. 25.	Zum Imkerfest (Imkerverein Birken) mit Einkehr 4 km , 10.30 Uhr	* Elisabeth Maeting
Mi. 28.	Freusburger Mühle - Kirchen 5 km leicht  PKW 11 Uhr	* Lore Brück
September		
So. 01.	Frühschoppen im Wanderheim 10.30 bis 12.30 Uhr	* Ursel u. Josef Pfeifer
Mi. 04.	Rund um Daaden: Panoramaweg 8 km  PKW	* Franz Josef Griffel
Mi. 11.	Von Eschenbach zur Umrundung „Aholderbacher Weiher“ 9 km / 5 km leicht  PKW * Walter Hahn u. * Gerd Kellenter	
Mi. 18.	Brachbach 8 km  PKW	* Uli Roth
Mi. 25.	Zum „Silbersee“ und „Hohenseelbachkopf“ 8 km  PKW	* Walter Hahn

 = Rucksackverpflegung  = Einkehr  = leicht (Abkürzung) * Wanderführer

Bei extremer Wetterlage oder anderen Gefahren behalten wir uns aus Gründen der Sicherheit eine Absage vor!

Uhrzeit und Treffpunkt aller Wanderungen ist 9.30 Uhr, Otto-Hellinghausen-Platz (Kirmesplatz) oder besonderer Hinweis. **Gäste sind herzlich willkommen!**

Auskunft:
Wanderwartin:
0271-352659, 0172 4863179
1. Vors.: 02745-930663, 0151 21529799

Aktiv die Natur genießen